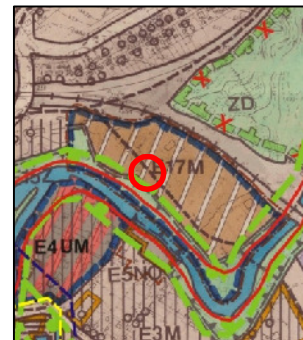





MIEJSCOWY PLAN ZAGOSPODAROWANIA PRZESTRZENNEGO MIASTA LIDZBARK WARMIŃSKI

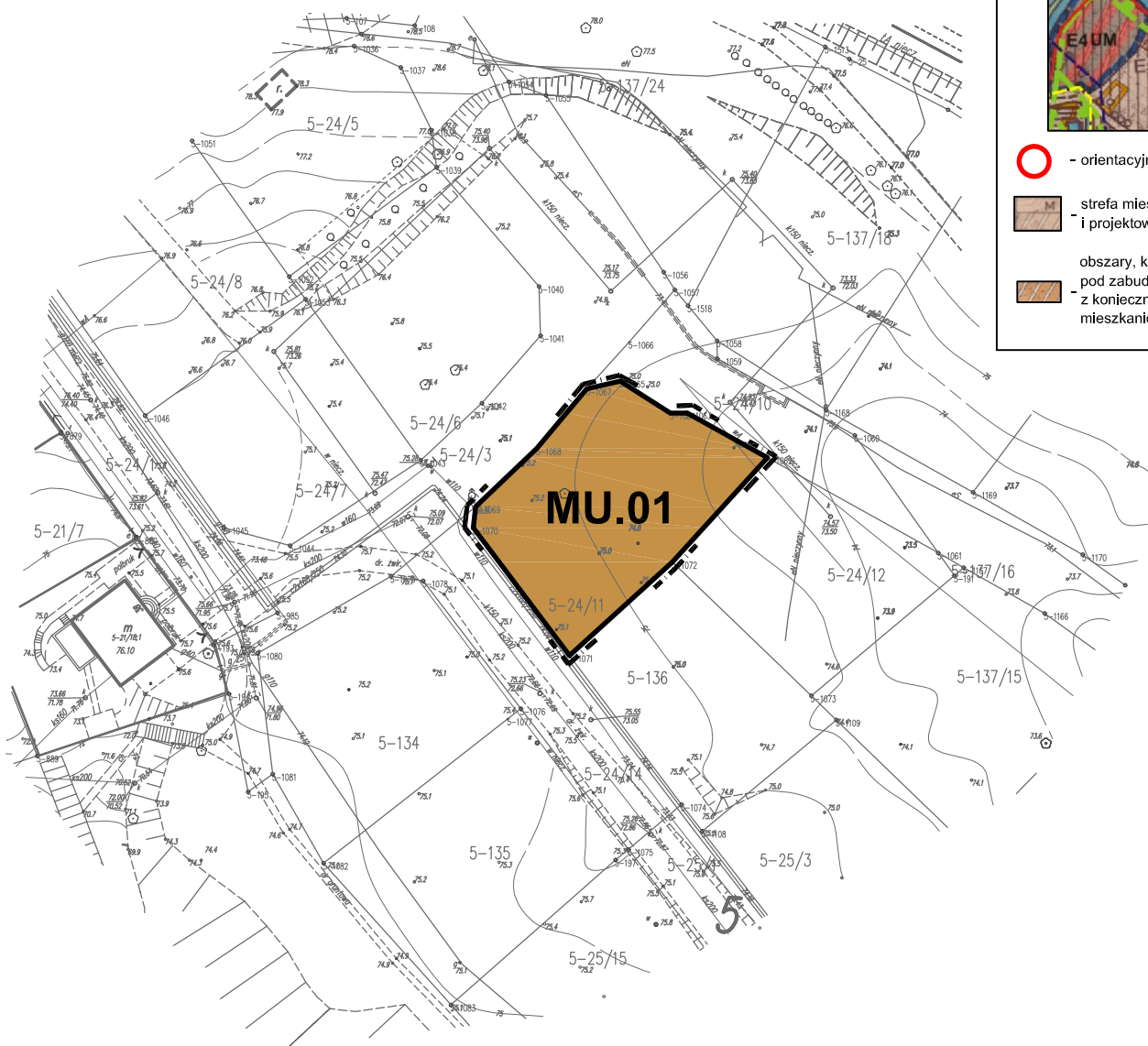
SKALA 1:1000
0 10m 50m

4

WYRYS ZE STUDIUM UWARUNKOWAŃ I KIERUNKÓW
ZAGOSPODAROWANIA PRZESTRZENNEGO
MIASTA LIDZBARK WARMIŃSKI





-  - orientacyjna granica opracowania
-  strefa mieszkalno - usługowa adaptowana i projektowana
-  obszary, które mogą być przeznaczone pod zabudowę mieszkaniową wynikającą z konieczności zaspokojenia potrzeb mieszkaniowych mieszkańców miasta




N

LEGENDA:

OZNACZENIA OGÓLNE

	granica opracowania
	linie rozgraniczające tereny o różnym przeznaczeniu lub różnych zasadach zagospodarowania - obowiązujące

PRZEZNACZENIE TERENÓW

	tereny zabudowy mieszkaniowo - usługowej
--	--