

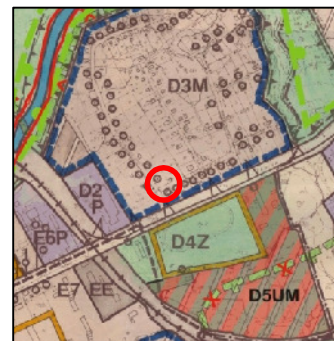
MIEJSCOWY PLAN ZAGOSPODAROWANIA PRZESTRZENNEGO MIASTA LIDZBARK WARMIŃSKI



SKALA 1:1000

0 10m 50m

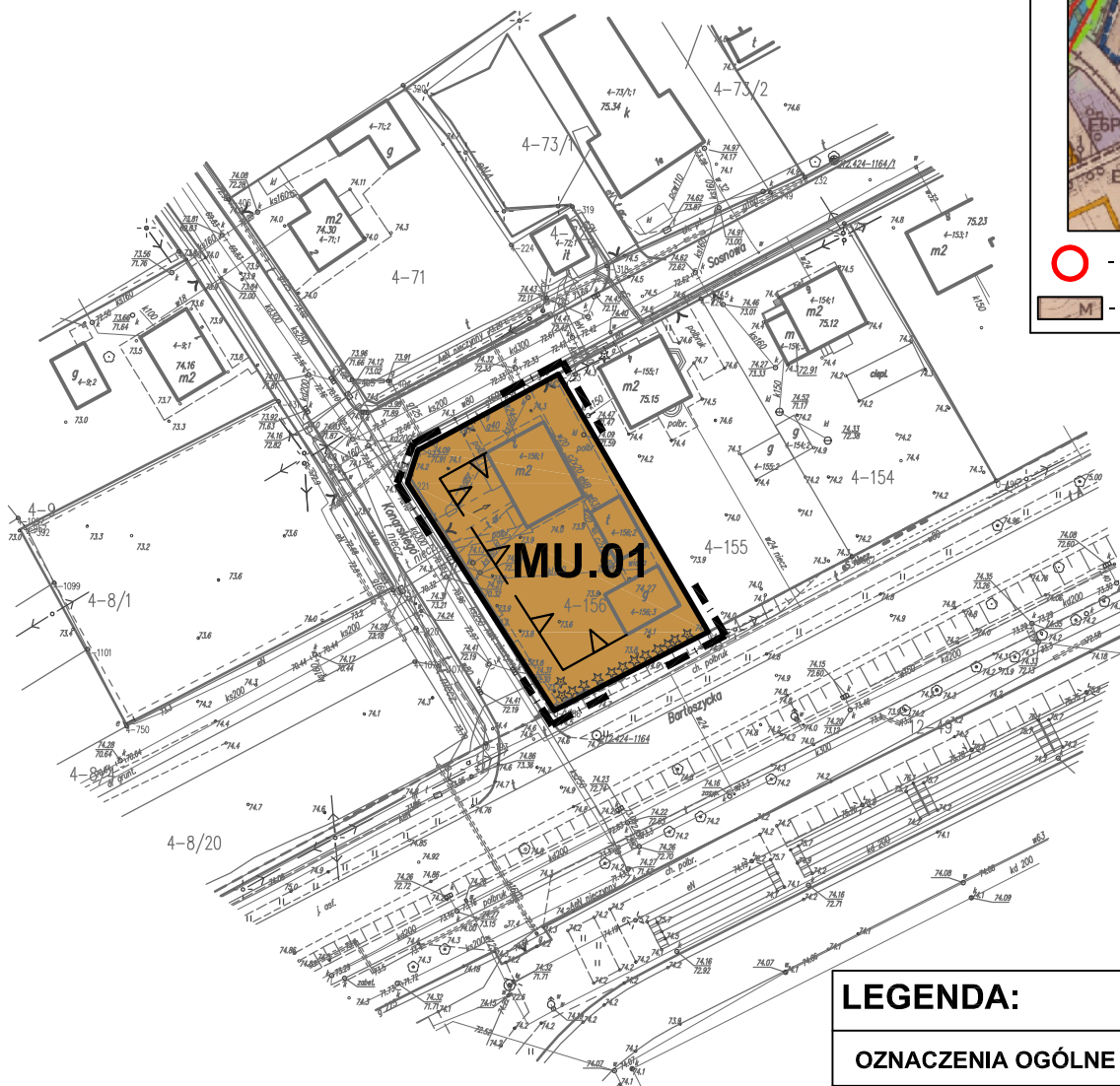
4

WYRYS ZE STUDIUM UWARUNKOWAŃ I KIERUNKÓW
ZAGOSPODAROWANIA PRZESTRZENNEGO
MIASTA LIDZBARK WARMIŃSKI





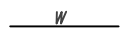
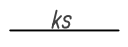
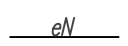


-  - orientacyjna granica opracowania
-  - strefa mieszkalno - usługowa adaptowana

N



LEGENDA:

OZNACZENIA OGÓLNE	
	granica opracowania
	linie rozgraniczające tereny o różnym przeznaczeniu lub różnych zasadach zagospodarowania - obowiązujące
	nieprzekraczalna linia zabudowy
PRZEZNACZENIE TERENÓW	
	tereny zabudowy mieszkaniowo - usługowej
INFRASTRUKTURA TECHNICZNA	
	istniejąca sieć wodociągowa
	istniejąca sieć kanalizacji sanitarnej
	istniejąca sieć elektroenergetyczna niskiego napięcia