

MIEJSCOWY PLAN ZAGOSPODAROWANIA PRZESTRZENNEGO MIASTA LIDZBARK WARMIŃSKI



SKALA 1:1000

0 10m 50m

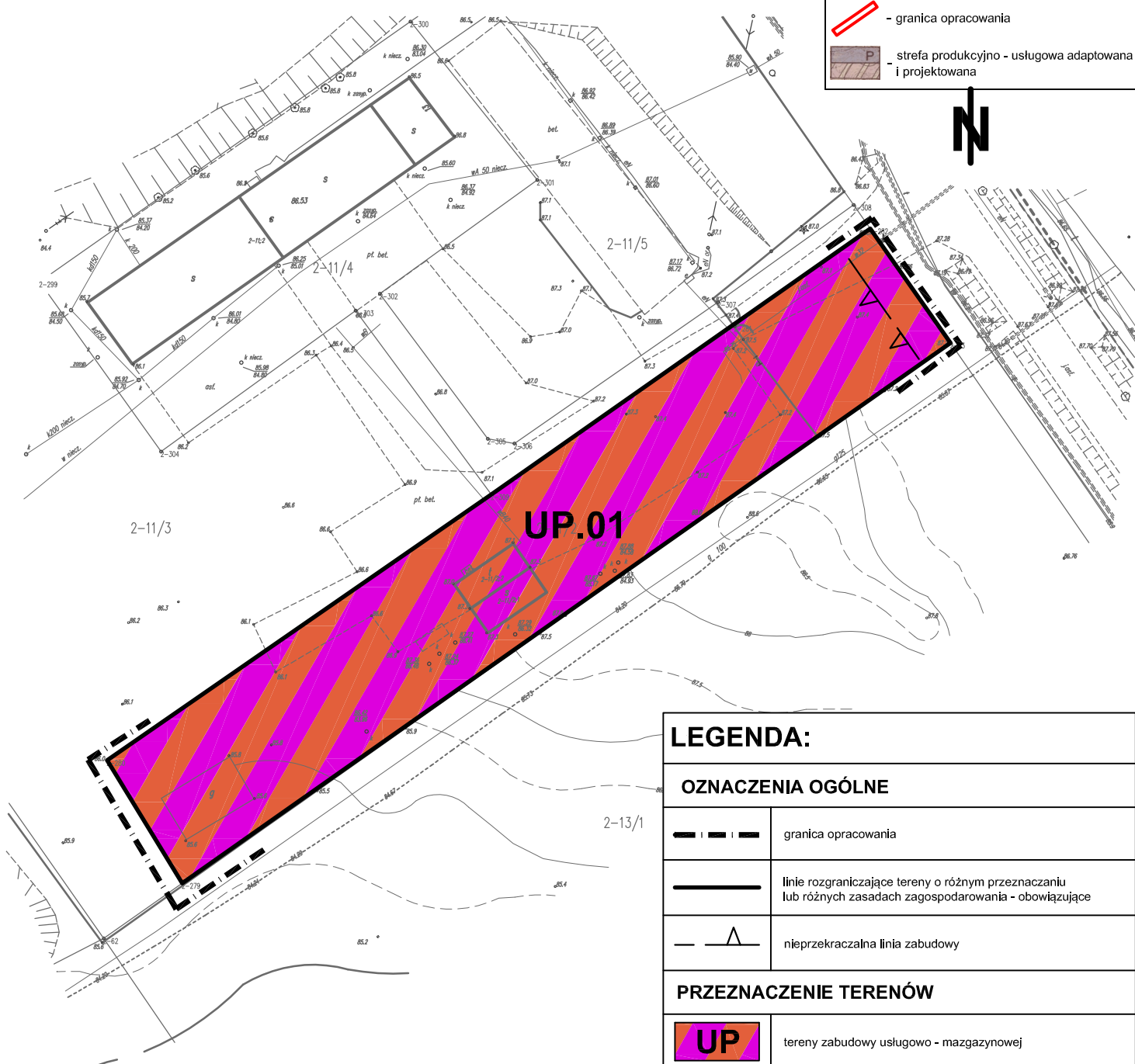
4






WYRYS ZE STUDIUM UWARUNKOWAŃ I KIERUNKÓW
ZAGOSPODAROWANIA PRZESTRZENNEGO
MIASTA LIDZBARK WARMIŃSKI



-  - granica opracowania
-  strefa produkcyjno - usługowa adaptowana i projektowana

N



LEGENDA:	
OZNACZENIA OGÓLNE	
	granica opracowania
	linie rozgraniczające tereny o różnym przeznaczeniu lub różnych zasadach zagospodarowania - obowiązujące
	nieprzekraczalna linia zabudowy
PRZEZNACZENIE TERENÓW	
	tereny zabudowy usługowo - magazynowej
INFRASTRUKTURA TECHNICZNA	
	istniejąca sieć wodociągowa