

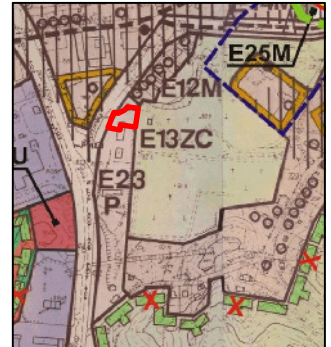
MIEJSOWY PLAN ZAGOSPODAROWANIA PRZESTRZENNEGO MIASTA LIDZBARK WARMIŃSKI

SKALA 1:1000


0 10m 50m

4

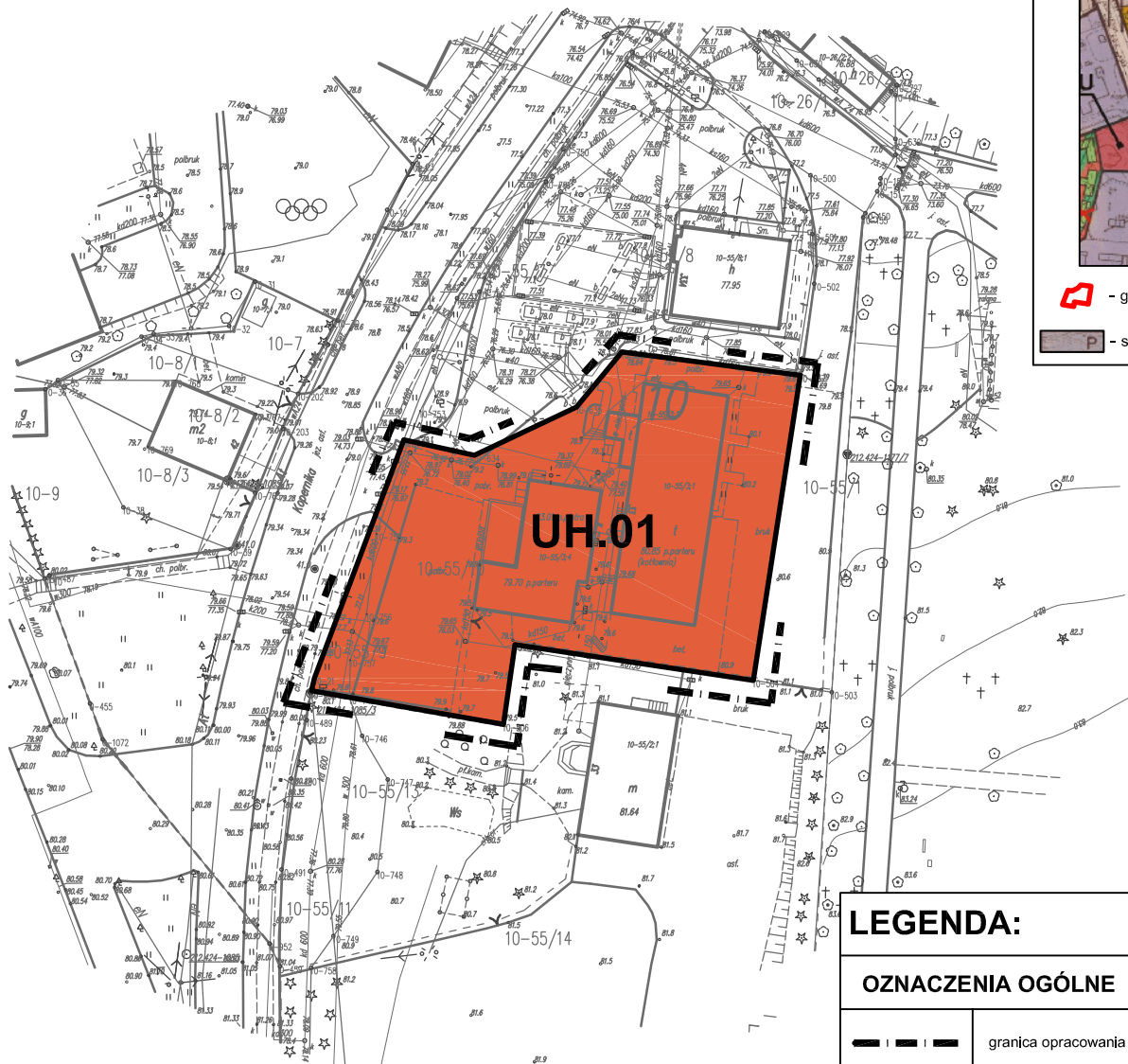
WYRYS ZE STUDIUM UWARUNKOWAŃ I KIERUNKÓW
ZAGOSPODAROWANIA PRZESTRZENNEGO
MIASTA LIDZBARK WARMIŃSKI



 - granica opracowania



 - strefa produkcyjno - usługowa adaptowana

N




LEGENDA:






OZNACZENIA OGÓLNE

	granica opracowania
	linie rozgraniczające tereny o różnym przeznaczeniu lub różnych zasadach zagospodarowania - obowiązujące

PRZEZNACZENIE TERENU

	tereny zabudowy usługowo - handlowej
--	--------------------------------------

INFRASTRUKTURA TECHNICZNA

	istniejąca sieć wodociągowa
	istniejąca sieć kanalizacji sanitarnej
	Istniejąca sieć kanalizacji deszczowej
	istniejąca sieć elektroenergetyczna niskiego napięcia
	istniejąca sieć telekomunikacyjna