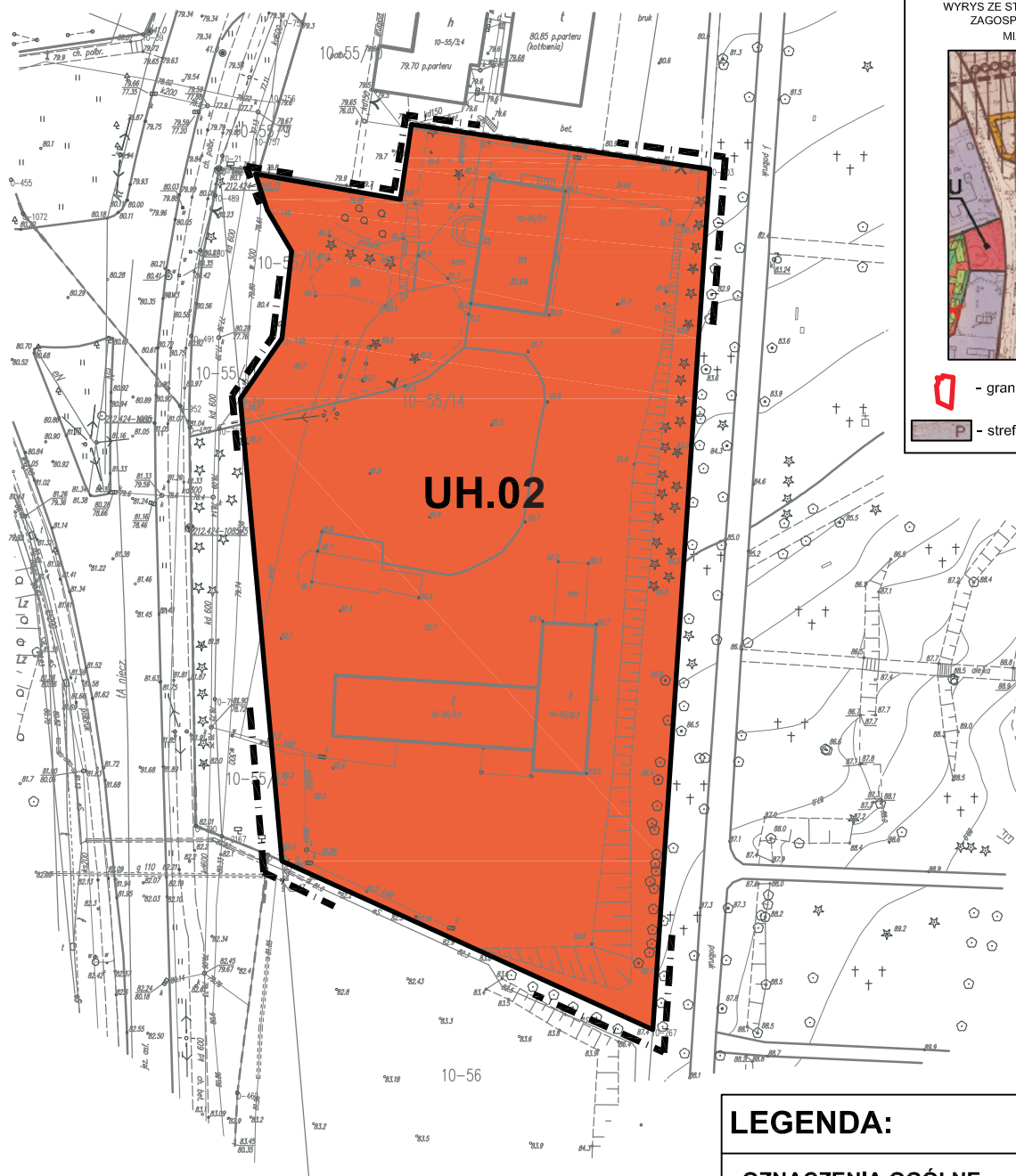


MIEJSCOWY PLAN ZAGOSPODAROWANIA PRZESTRZENNEGO MIASTA LIDZBARK WARMIŃSKI

SKALA 1:1000


0 10m 50m

4



WYRYS ZE STUDIUM UWARUNKOWAŃ I KIERUNKÓW
ZAGOSPODAROWANIA PRZESTRZENNEGO
MIASTA LIDZBARK WARMIŃSKI





 - granica opracowania

 - strefa produkcyjno - usługowa adaptowana


N

LEGENDA:




OZNACZENIA OGÓLNE

	granica opracowania
	linie rozgraniczające tereny o różnym przeznaczeniu lub różnych zasadach zagospodarowania - obowiązujące

PRZEZNACZENIE TERENÓW

	tereny zabudowy usługowo - handlowej
--	--------------------------------------

INFRASTRUKTURA TECHNICZNA

	istniejąca sieć wodociągowa
	istniejąca sieć kanalizacji deszczowej
	istniejąca sieć elektroenergetyczna niskiego napięcia